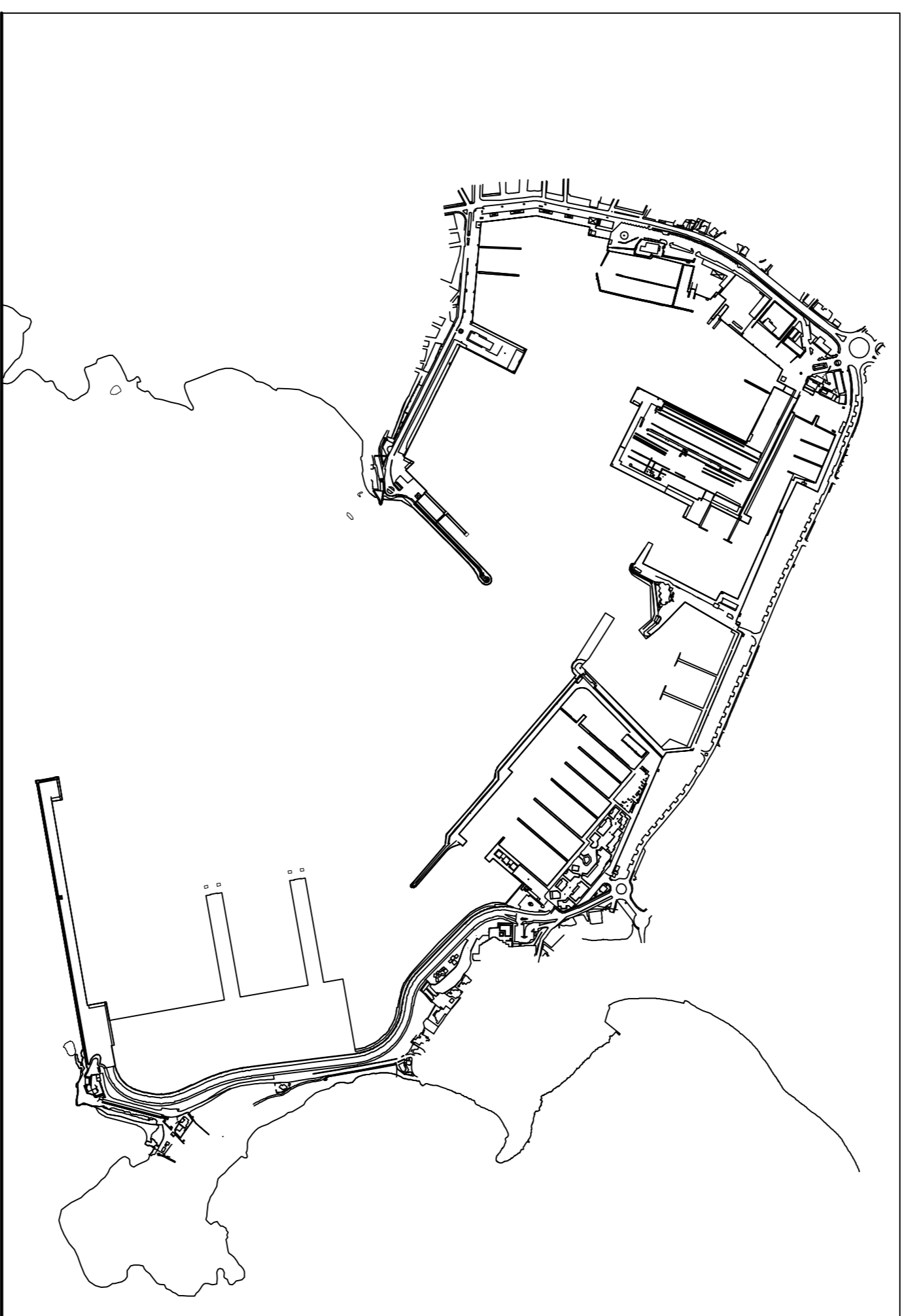




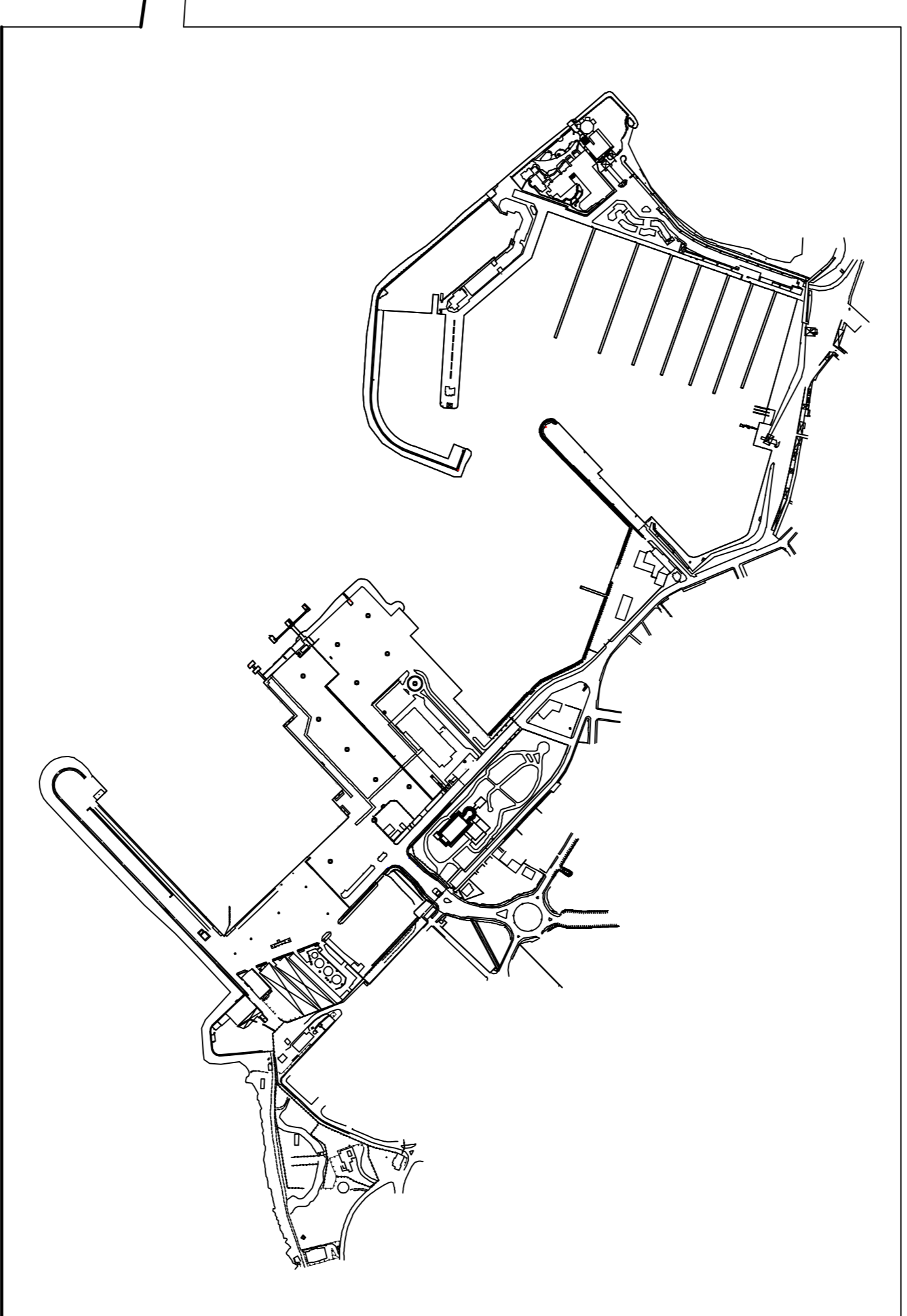
PALMA



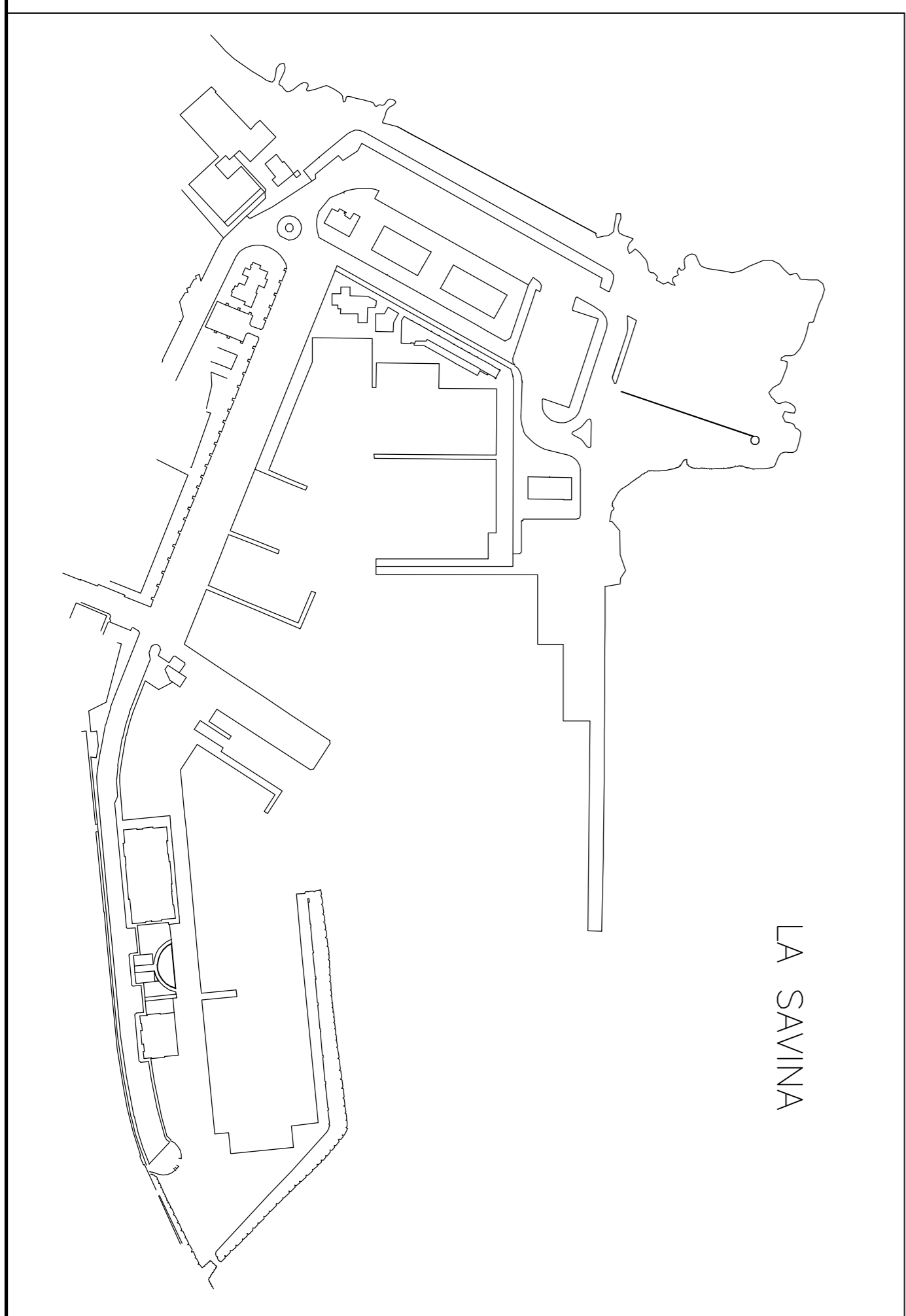
MAÓ



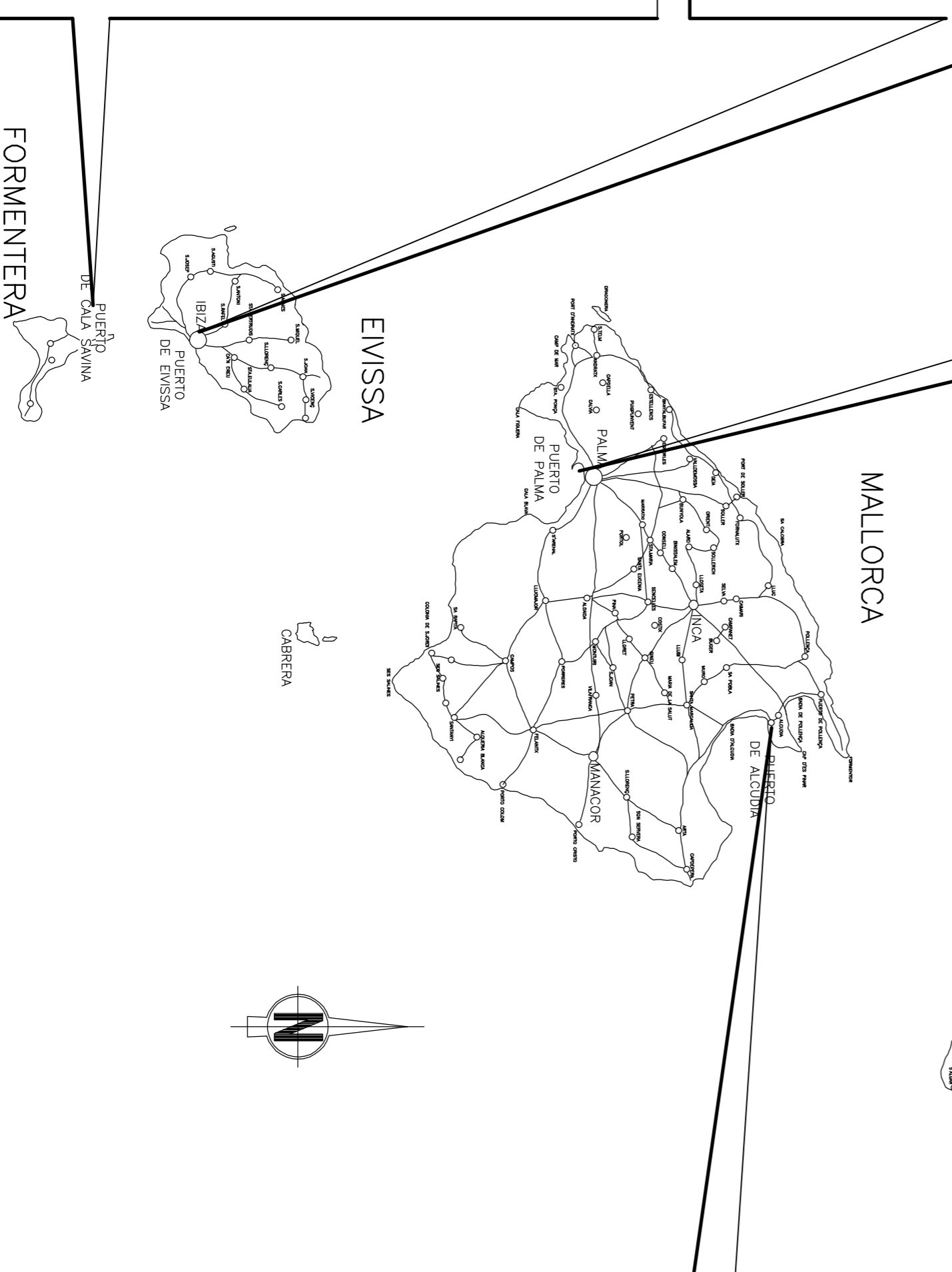
EIVISSA



ALCÚDIA



LA SAVINA

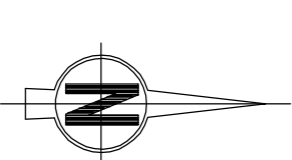


EIVISSA

MALLORCA

MENORCA

FORMENTERA



<p>Ministerio de Fomento</p>		<p><b>PUERTOS DEL ESTADO</b></p> <p><b>AUTORIDAD PORTUARIA DE BALEARES</b></p>	
<p>PLANO Nº :</p> <p><b>1</b></p>	<p>DENOMINACIÓN PLANO :</p> <p><b>SITUACIÓN Y PLANTA GENERAL DE LOS PUERTOS DE LA A.P.B.</b></p>	<p>ESCALA:</p> <p><b>ESQUEMAS</b></p>	<p>FECHA:</p> <p><b>J.M.</b></p>
<p>EL AUTOR DEL DOCUMENTO:</p> <p><b>VICTOR BARRER CALABRO</b> INGENIERO DE CAMINOS, C. Y P.</p>	<p>EXAMINADO Y CONFORME:</p> <p><b>ANTONIO CHARD LÓPEZ</b> INGENIERO DE CAMINOS, C. Y P.</p>	<p>Vº Bº EL DIRECTOR:</p> <p><b>JUAN CARLOS PUZZA PUZZA</b> INGENIERO DE CAMINOS, C. Y P.</p>	<p>TITULADO POR :</p> <p><b>J.M.</b></p>